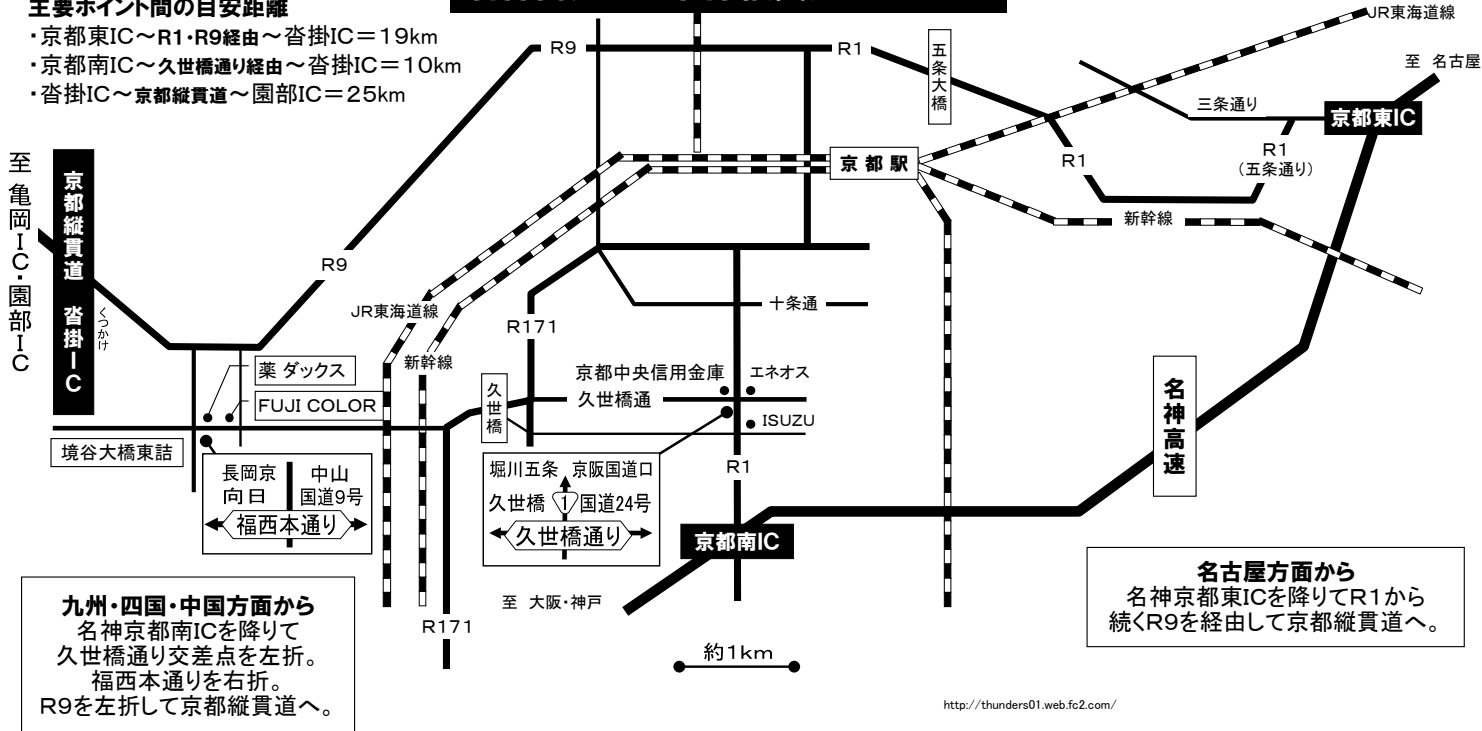


名神高速から京都縦貫道へのルート

主要ポイント間の目安距離

- ・京都東IC～R1・R9経由～沓掛IC=19km
- ・京都南IC～久世橋通り経由～沓掛IC=10km
- ・沓掛IC～京都縦貫道～園部IC=25km

至 亀岡IC・園部IC



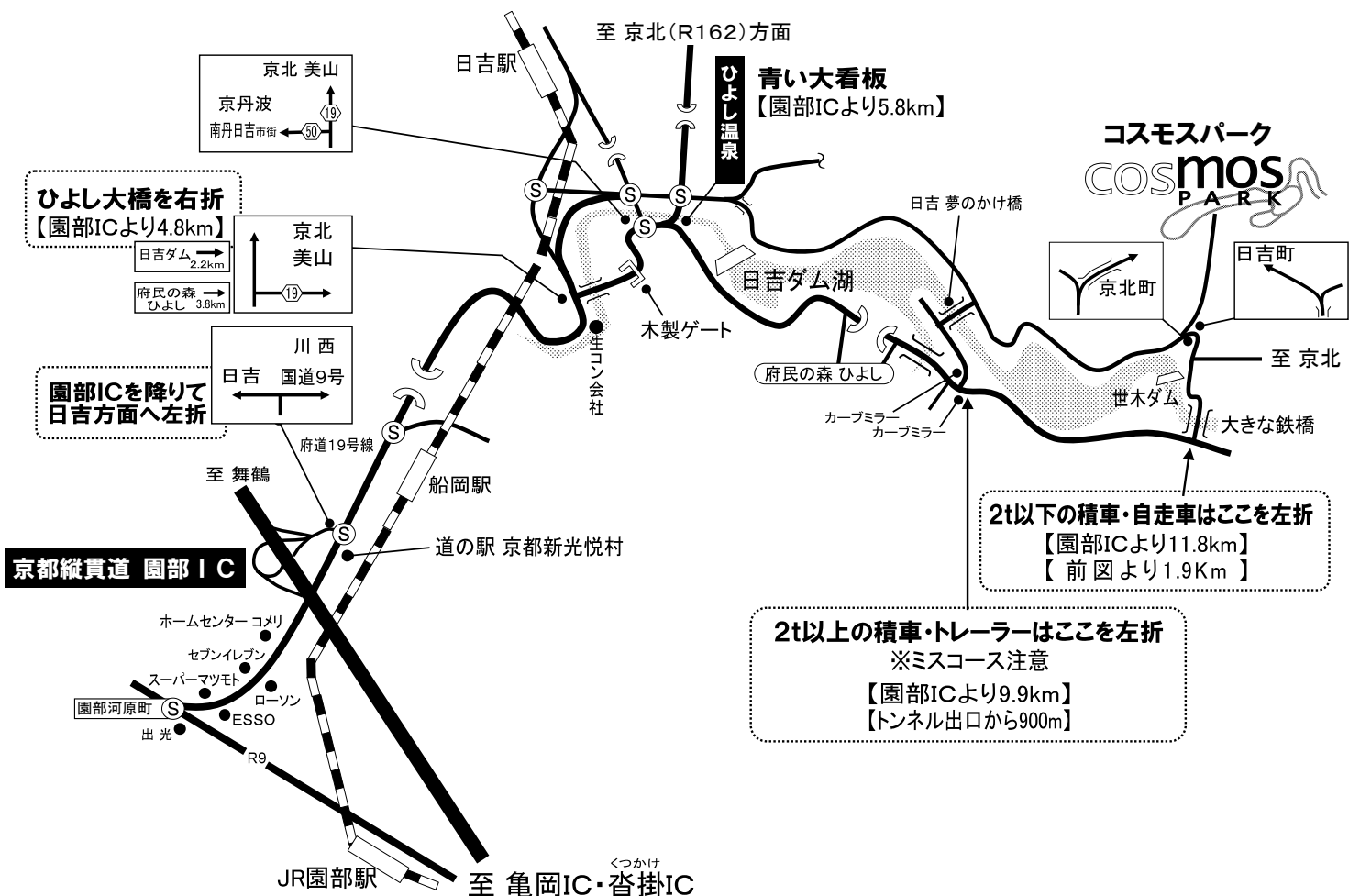
九州・四国・中国方面から
名神京都南ICを降りて
久世橋通り交差点を左折。
福西本通りを右折。
R9を左折して京都縦貫道へ。

名古屋方面から
名神京都東ICを降りてR1から
続くR9を経由して京都縦貫道へ。

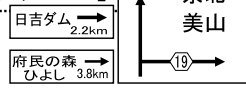
<http://thunders01.web.fc2.com/>

その他の主なルートをサンダースHPでご案内しています。
【 <http://thunders01.web.fc2.com/> 】

京都縦貫道 園部ICからのルート



ひよし大橋を右折
【園部ICより4.8km】



園部ICを降りて
日吉方面へ左折

2t以下の積車・自走車はここを左折
【園部ICより11.8km】
【前図より1.9km】

2t以上の積車・トレーラーはここを左折
※ミスコース注意
【園部ICより9.9km】
【トンネル出口から900m】

京都縦貫道 園部IC